









**Planzeichenerklärung**

-  Hauptgebäude
-  Garage
-  Straßenverkehrsflächen
-  Straßenbegrenzungslinie
-  Baum
-  geplante Grundstücksgrenzen
-  Grundstücksgestaltung
-  Grenze des Bebauungsplanes



# STADT MEPPEN

Baugebiet:

**Gestaltungsvorschlag  
„Östlich der Ewald-Holt-Straße“**

Plan Nr. **305**  
(§13b i.V.m. §13a  
BauGB)

**OT Helte**

Maßstab 1:1000

Aufgestellt durch:  
**Stadt Meppen, Fachbereich Stadtplanung**

Projektverantwortung:

gez. Büring

Projektbearbeitung:

gez. Scherp